

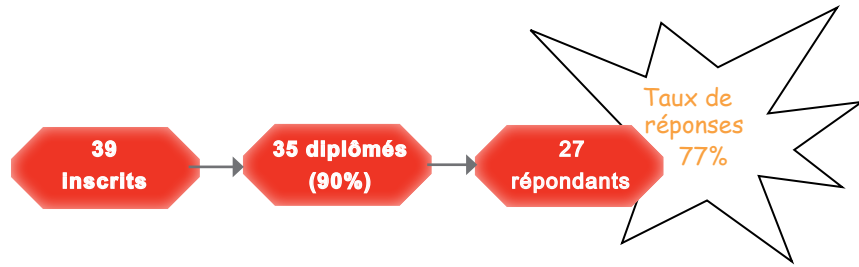


### ENVIRONNEMENT



#### Méthodologie

Enquête lancée le 23 septembre 2021, soit 2 ans après l'obtention de la Licence.  
Le recueil des données est effectué via questionnaire en ligne et rappel téléphonique.  
Les analyses portent sur la population répondante.



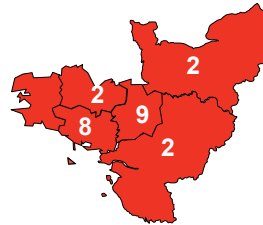
### PROFIL DES DIPLÔMÉS

81.5% sont titulaires d'un Bac général



70% ont eu leur Bac en Bretagne

- ▶ Ile de France : 1
- ▶ Autre région : 3



70% ont obtenu leur Licence 3 ans après leur Bac\*

	Nb
3 ans	19
4 ans	4
5 ans	4
6 ans et +	0

Tous sont inscrits en formation initiale

Formation initiale : 27

55.5% sont des hommes

- ▶ Femmes : 12
- ▶ Hommes : 15

Tous ont la nationalité française

- ▶ Française : 27
- ▶ Etrangère : 0

La moitié a obtenu son Bac à 18 ans ou moins\*

[médiane, mini : 17 - maxi : 19]

La moitié des effectifs a obtenu sa Licence

à 21 ans ou moins\*

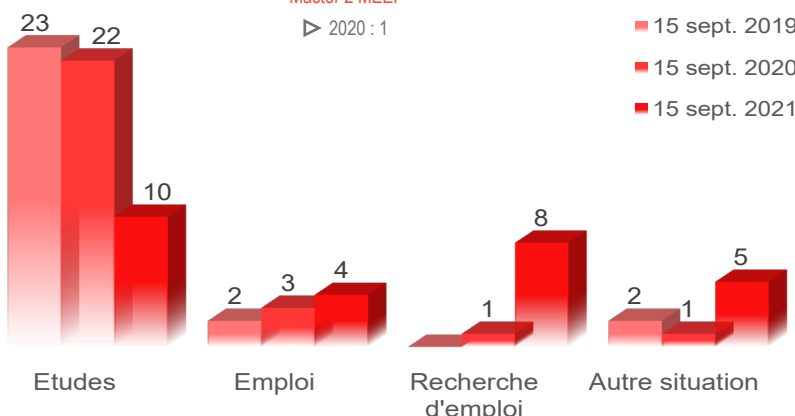
[médiane, mini : 20 - Max : 23]

63% ont perçu une bourse pendant leur L3

Boursiers : 17  
Non boursiers : 10

### DEVENIR DES DIPLÔMÉS

Prof. stagiaires inscrits en Master 2 MEEF  
▶ 2020 : 1



**Au total, 92.5% poursuivent des études après la Licence**

- ▶ 3 font 1 an d'études [11%]
- ▶ 14 font 2 ans d'études [52%]
- ▶ 8 font 3 ans d'études [29.5%]

**15% sont en emploi 2 ans après 7% occupent un emploi sans avoir poursuivi d'études après la Licence**

[en emploi au 15 sept. 2021 sans poursuite d'études : n=2]

# POURSUITE D'ÉTUDES POST LICENCE

**15 sept. 2019** [n=23]

**15 sept. 2020** [n=22]

**15 sept. 2021** [n=10]

**96% sont en Master 1**

	Inscrits	Admis
M1 - Géo., aménagement, environnement et développement - Télédétection-environnement	5	5
M1 - Géo., aménagement, environnement et développement - Environnement, territoires et acteurs	4	4
M1 MEEF - Prof. des écoles	2	2
M1 - Géomatique - Système d'information géographique et analyse des territoires	2	2
M1 - Géo. environnement	2	2
M1 MEEF - CAPES - Histoire, Géo.	1	1
M1 - Sciences de l'eau - Eau et société	1	1
M1 - Géomatique, aménagement, environnement et développement - Cartographie des espaces à risques	1	1
M1 - Géomatique, aménagement, environnement et développement	1	1
M1 - Géo., aménagement, environnement et développement - Environnement : diagnostic des territoires	1	1
M1 - Géo. - Gestion territoriale du développement durable	1	1
M1 - Equipement protection et gestion en milieu de montagne	1	1
L3 - Aménagement	1	1

**Au total, 96% valident leur année**

**95% sont en Master 2**

	Inscrits	Admis
M2 - Géo., aménagement, environnement et développement - Télédétection-environnement	5	5
M2 - Géo., aménagement, environnement et développement - Environnement, territoires et acteurs	4	4
M2 MEEF - Prof. des écoles	2	2
M2 - Géomatique - Système d'information géographique et analyse des territoires	2	2
M2 - Géo. environnement	2	2
M2 - Sciences de l'eau - Eau et société	1	1
M2 - Géomatique, aménagement, environnement et développement - Cartographie des espaces à risques	1	1
M2 - Géomatique, aménagement, environnement et développement	1	1
M2 - Géo., aménagement, environnement et développement - Environnement : diagnostic des territoires	1	1
M2 - Géo. - Gestion territoriale du développement durable	1	1
M2 - Equipement protection et gestion en milieu de montagne	1	1
M1 - Urbanisme et aménagement - Aménagement et collectivités territoriales	1	1

**Au total, 95% valident leur année**

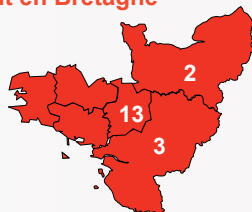
**60% sont en Master 2**

	Inscrits
M2 - Géo. aménagement - Environnement, développement - Télédétection, environnement	1
M2 - Géo. aménagement - Environnement, développement	1
M2 - Géo. - Sciences géomatiques en environnement et aménagement	1
M2 - Géo. - Gestion de l'environnement	1
M2 - Environnement, territoires et acteurs	1
M2 - Aménagement et collectivités territoriales	1
M1 - Géo. aménagement - Environnement, développement - Territoires en transition, métiers du diagnostic et du développement local	1
M1 - Eau et société	1
Formation - Non précisé	1
Doctorat 1 - Environnement	1

Admissions non connues au moment de l'enquête

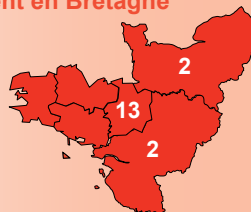
**56.5% étudient en Bretagne**

- ▶ Ile de France : 1
- ▶ Autre région : 4



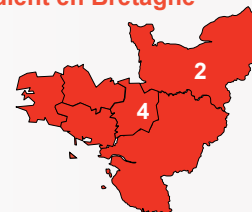
**59% étudient en Bretagne**

- ▶ Ile de France : 1
- ▶ Autre région : 4



**40% étudient en Bretagne**

- ▶ Autre région : 3
- ▶ Non précisé : 1



**Tous sont inscrits en université**

**12 sont réinscrits à Rennes 2 [52%]**

11 non réinscrits à Rennes 2  
plusieurs réponses possibles

- ▶ Formation universitaire non enseignée à Rennes 2 [n=6]
- ▶ Raison personnelle [n=1]
- ▶ Formation universitaire dispo à R2 mais + attractive ailleurs [n=2]
- ▶ Non admis à Rennes 2 [n=1]
- ▶ Non précisé [n=1]

MEEF : Métiers de l'Enseignement, de l'Education et de la Formation

**Tous sont inscrits en université**

**12 sont réinscrits à Rennes 2 [54.5%]**



**Bilan général 2 ans après la Licence\***

Au total, 2 ans après la Licence...

- ▶ 18 sont titulaires d'un Master hors MEEF et 2 d'un Master MEEF
- ▶ 2 sont titulaires d'un Master 1 hors MEEF
- ▶ 1 a poursuivi des études sans les valider
- ▶ 4 n'étaient pas en études

\*Bilan réalisé sur l'ensemble des répondants à l'enquête (n=27), sur les années 2019/2020 et 2020/2021. Principaux résultats présentés.

## L'EMPLOI 2 ANS APRÈS JUSTE AVEC UNE LICENCE

**2 diplômés n'ayant pas poursuivi d'études après la Licence sont en emploi au 15 sept. 2021 [7%]**

**Intitulés des emplois :**

1 Assistant d'éducation

1 Chargé de mission planification

2 Emplois temporaires

2 à temps complet

2 dans le secteur public

1 Cadre

1 Employé

1 emploi jugé en adéquation avec la formation de Licence 3